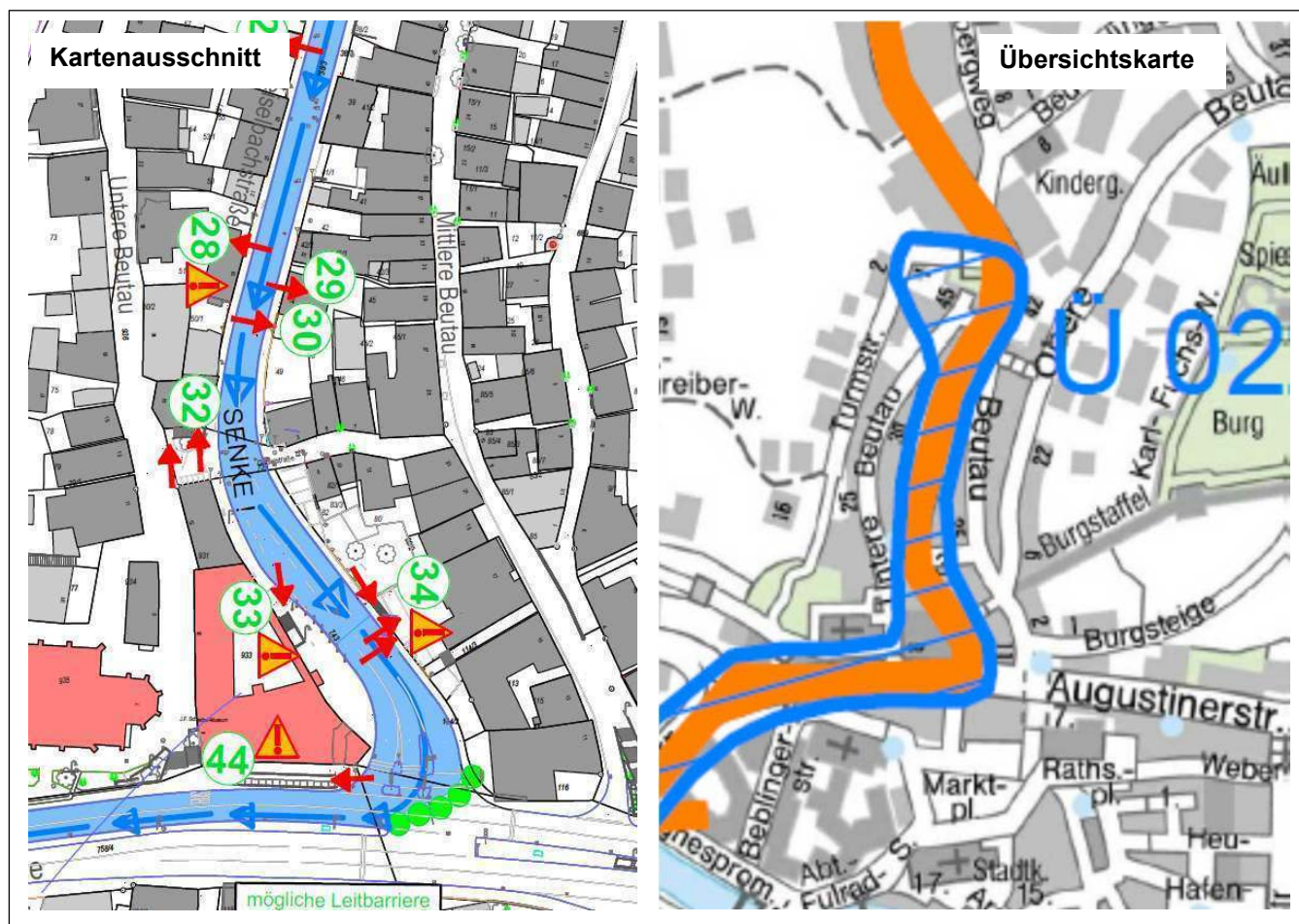
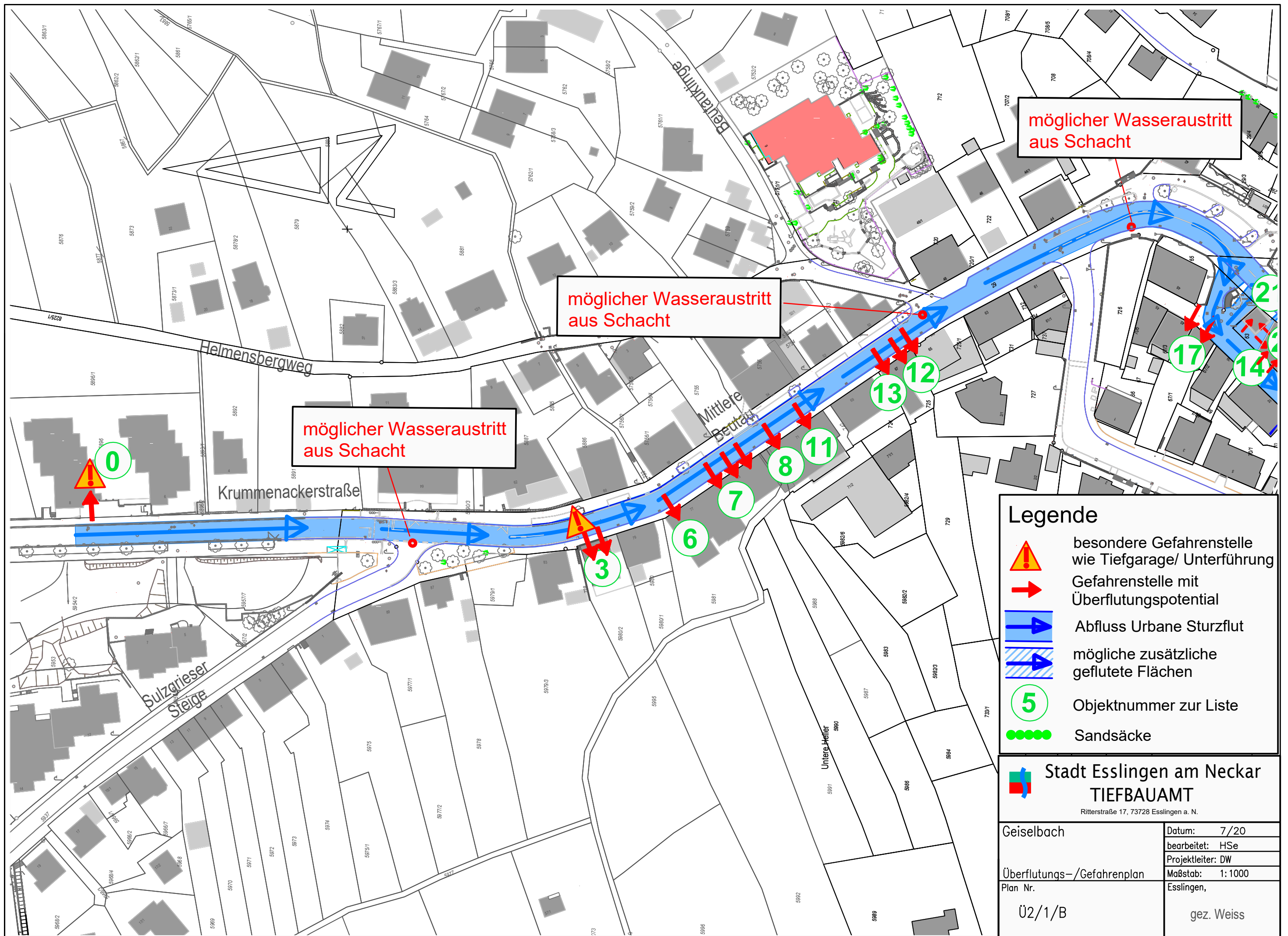


## Ü 02 Geiselbach

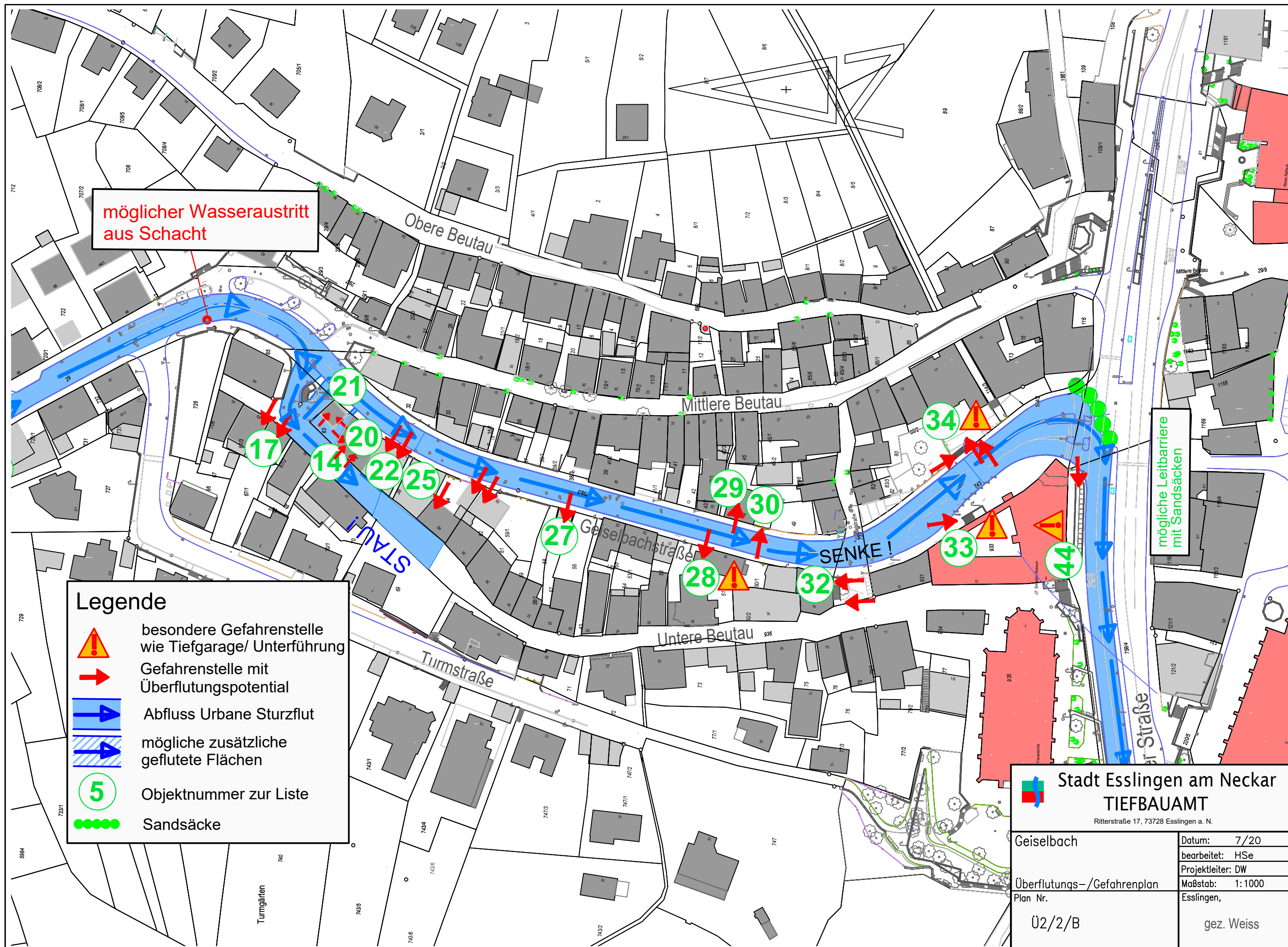
Art der Gefährdung	Überflutung
Stadtteil	Innenstadt / Sulzgries
Betroffene Bereiche	Krummenackerstraße, Mittlere Beutau, Geiselbachstraße, Altstadtring bis Georgii-Gymnasium  eventuell Tiefgarage Kleiner Markt eventuell Fußgängerunterführung Augustinerbrücke



Risiken und Schadenspotentiale	<ul style="list-style-type: none"><li>▪ mögliche Personen- und Sachschäden aufgrund hoher Fließgeschwindigkeit im öffentlichen Raum</li><li>▪ Gebäudeschäden, nasse Keller</li><li>▪ Überflutung Marktplatz</li><li>▪ Einstau öffentlicher und privater Tiefgaragen</li><li>▪ Senke mit Wassertiefen von 70 cm im Eck Geiselbachstraße/Geiselstraße</li><li>▪ Erhebliche verkehrliche Einschränkungen</li><li>▪ Buslinie unterbrochen</li></ul>
Sofortmaßnahmen vor und während eines Ereignisses	<ul style="list-style-type: none"><li>▪ Eigenschutz der Gebäude durch Eigentümer</li><li>▪ Sperrung der gefährdeten Straßenbereiche entsprechend Straßenabsperreplänen</li><li>▪ Sichern der Treppenabgänge zur Tiefgarage durch Dammbalken/Sandsäcken</li><li>▪ Busse umleiten (mit Polizei und SVE abstimmen)</li><li>▪ Lenkung der Wassermassen durch Sandsäcke entsprechend Plan</li></ul>
Mittel- und Langfristige Lösungsansätze zur Reduzierung der Risiken	<ul style="list-style-type: none"><li>▪ Sanierung hydraulisch überlasteter Kanalbereiche</li><li>▪ Straßenkörper als Notgerinne optimieren</li><li>▪ Entlastungen vom Straßenkörper zum Gewässer hin ermöglichen</li><li>▪ Sonst keine wirtschaftlich vertretbaren Maßnahmen zur Abflussreduzierung erkennbar</li></ul>







möglicher Wasseraustritt  
aus Schacht

mögliche Leitbarriere  
mit Sandsäcken

Legende

besondere Gefahrenstelle  
wie Tiefgarage/ Unterführung

Gefahrenstelle mit  
Überflutungspotential

Abfluss Urbane Sturzflut

mögliche zusätzliche  
geflutete Flächen

Objektnummer zur Liste

Sandsäcke

Stadt Esslingen am Neckar

TIEFBAUAMT

Ritterstraße 17, 73728 Esslingen a. N.

Geiselbach	Datum: 7/20
	bearbeitet: HSe
	Projektleiter: DW
Überflutungs-/Gefahrenplan	Maßstab: 1: 1000
Plan Nr.	Esslingen,
Ü2/2/B	gez. Weiss



